

## ФОРМА

графического описания местоположения границ населённых пунктов,  
территориальных зон, особо охраняемых природных территорий,  
зон с особыми условиями использования территорий

### ОПИСАНИЕ МЕСТОПОЛОЖЕНИЯ ГРАНИЦ<sup>1</sup>

Территориальная зона Ж1

(наименование объекта местоположение границ, которого описано (далее - объект)

"Зона застройки индивидуальными жилыми домами и малоэтажными жилыми домами"

#### Раздел 1

Сведения об объекте		
№ п/п	Характеристики объекта	Описание характеристик
1	2	3
1.	Местоположение объекта <sup>2</sup>	Самарская область, Сергиевский район, сельское поселение Елшанка, село Большая Чесноковка
2.	Площадь объекта +/- величина погрешности определения площади (P +/- Дельта P) <sup>3</sup>	804782±314 кв.м
3.	Иные характеристики объекта <sup>4</sup>	

Раздел 2

Сведения о местоположении границ объекта <sup>5</sup>					
1. Система координат: МСК-63					
2. Сведения о характерных точках границ объекта					
Обозначение характерных точек границ	Координаты, м		Метод определения координат характерной точки <sup>6</sup>	Средняя квадратическая погрешность положения характерной точки (Мт), м	Описание <sup>7</sup> обозначения точки (при наличии)
	Х	У			
1	2	3	4	5	6
1	452887.49	2214733.33	Картометрический метод	0.1	-
2	453163.85	2214906.23	Картометрический метод	0.1	-
3	453349.86	2215024.01	Картометрический метод	0.1	-
4	453435.75	2215076.02	Картометрический метод	0.1	-
5	453427.93	2215084.30	Картометрический метод	0.1	-
6	453356.49	2215161.37	Картометрический метод	0.1	-
7	453362.15	2215165.21	Картометрический метод	0.1	-
8	453362.81	2215164.37	Картометрический метод	0.1	-
9	453380.85	2215173.09	Картометрический метод	0.1	-
10	453379.82	2215177.17	Картометрический метод	0.1	-
11	453409.04	2215196.96	Картометрический метод	0.1	-
12	453443.92	2215156.16	Картометрический метод	0.1	-
13	453448.25	2215148.92	Картометрический метод	0.1	-
14	453471.37	2215110.30	Картометрический метод	0.1	-
15	453476.96	2215100.97	Картометрический метод	0.1	-
16	453479.28	2215102.38	Картометрический метод	0.1	-
17	453685.80	2215227.43	Картометрический метод	0.1	-
18	453885.25	2215342.50	Картометрический метод	0.1	-
19	453860.17	2215385.76	Картометрический метод	0.1	-
20	453929.47	2215425.74	Картометрический метод	0.1	-
21	453921.78	2215439.01	Картометрический метод	0.1	-
22	453960.76	2215469.26	Картометрический метод	0.1	-
23	453931.94	2215517.39	Картометрический метод	0.1	-
24	453651.35	2215314.38	Картометрический метод	0.1	-
25	453639.15	2215305.55	Картометрический метод	0.1	-
26	453589.15	2215269.38	Картометрический метод	0.1	-
27	453567.38	2215305.60	Картометрический метод	0.1	-
28	453620.23	2215337.15	Картометрический метод	0.1	-
29	453633.67	2215343.90	Картометрический метод	0.1	-
30	453636.27	2215345.96	Картометрический метод	0.1	-
31	453671.92	2215377.79	Картометрический метод	0.1	-
32	453713.88	2215416.14	Картометрический метод	0.1	-
33	453732.94	2215429.98	Картометрический метод	0.1	-
34	453857.44	2215545.42	Картометрический метод	0.1	-
35	453878.07	2215577.26	Картометрический метод	0.1	-
36	453911.77	2215600.36	Картометрический метод	0.1	-
37	454004.47	2215675.82	Картометрический метод	0.1	-
38	454030.17	2215761.22	Картометрический метод	0.1	-
39	454042.20	2215771.00	Картометрический метод	0.1	-
40	454043.88	2215772.38	Картометрический метод	0.1	-
41	454033.04	2215791.24	Картометрический метод	0.1	-
42	454026.43	2215805.87	Картометрический метод	0.1	-
43	454005.50	2215852.18	Картометрический метод	0.1	-
44	453999.04	2215866.46	Картометрический метод	0.1	-
45	453936.46	2215810.87	Картометрический метод	0.1	-
46	453814.76	2215733.37	Картометрический метод	0.1	-
47	453782.96	2215739.83	Картометрический метод	0.1	-
48	453726.82	2215728.08	Картометрический метод	0.1	-
49	453654.52	2215707.40	Картометрический метод	0.1	-
50	453640.92	2215708.70	Картометрический метод	0.1	-
51	453640.86	2215710.96	Картометрический метод	0.1	-
52	453636.83	2215716.88	Картометрический метод	0.1	-
53	453618.68	2215722.89	Картометрический метод	0.1	-
54	453607.53	2215723.23	Картометрический метод	0.1	-
55	453591.22	2215725.46	Картометрический метод	0.1	-
56	453584.94	2215725.21	Картометрический метод	0.1	-
57	453579.36	2215720.88	Картометрический метод	0.1	-
58	453574.12	2215714.61	Картометрический метод	0.1	-
59	453546.78	2215735.49	Картометрический метод	0.1	-
60	453533.04	2215730.08	Картометрический метод	0.1	-
61	453494.96	2215715.69	Картометрический метод	0.1	-
62	453483.14	2215715.94	Картометрический метод	0.1	-
63	453465.78	2215716.33	Картометрический метод	0.1	-
64	453448.29	2215711.82	Картометрический метод	0.1	-
65	453434.16	2215703.00	Картометрический метод	0.1	-
66	453419.79	2215694.97	Картометрический метод	0.1	-
67	453410.18	2215687.99	Картометрический метод	0.1	-
68	453403.64	2215682.76	Картометрический метод	0.1	-
69	453397.02	2215674.70	Картометрический метод	0.1	-
70	453378.26	2215658.72	Картометрический метод	0.1	-
71	453364.99	2215643.84	Картометрический метод	0.1	-
72	453361.38	2215634.70	Картометрический метод	0.1	-
73	453358.42	2215612.97	Картометрический метод	0.1	-
74	453355.47	2215590.83	Картометрический метод	0.1	-
75	453358.56	2215566.13	Картометрический метод	0.1	-
76	453355.74	2215548.89	Картометрический метод	0.1	-
77	453347.48	2215529.35	Картометрический метод	0.1	-
78	453344.00	2215517.77	Картометрический метод	0.1	-
79	453331.41	2215504.51	Картометрический метод	0.1	-
80	453318.35	2215484.55	Картометрический метод	0.1	-

Сведения о местоположении границ объекта <sup>5</sup>					
1. Система координат: МСК-63					
2. Сведения о характерных точках границ объекта					
Обозначение характерных точек границ	Координаты, м		Метод определения координат характерной точки <sup>6</sup>	Средняя квадратическая погрешность положения характерной точки (Мт), м	Описание <sup>7</sup> обозначения точки (при наличии)
	Х	У			
1	2	3	4	5	6
81	453303.73	2215466.72	Картометрический метод	0.1	-
82	453292.63	2215452.34	Картометрический метод	0.1	-
83	453280.65	2215440.75	Картометрический метод	0.1	-
84	453267.02	2215425.42	Картометрический метод	0.1	-
85	453255.06	2215413.43	Картометрический метод	0.1	-
86	453242.64	2215403.46	Картометрический метод	0.1	-
87	453236.20	2215399.07	Картометрический метод	0.1	-
88	453230.18	2215395.92	Картометрический метод	0.1	-
89	453228.03	2215395.02	Картометрический метод	0.1	-
90	453224.50	2215392.22	Картометрический метод	0.1	-
91	453220.99	2215389.22	Картометрический метод	0.1	-
92	453216.30	2215387.78	Картометрический метод	0.1	-
93	453209.32	2215388.04	Картометрический метод	0.1	-
94	453202.20	2215387.70	Картометрический метод	0.1	-
95	453191.23	2215383.74	Картометрический метод	0.1	-
96	453185.02	2215383.44	Картометрический метод	0.1	-
97	453178.96	2215383.74	Картометрический метод	0.1	-
98	453172.60	2215382.83	Картометрический метод	0.1	-
99	453168.25	2215381.26	Картометрический метод	0.1	-
100	453163.97	2215380.99	Картометрический метод	0.1	-
101	453152.02	2215378.93	Картометрический метод	0.1	-
102	453149.71	2215378.90	Картометрический метод	0.1	-
103	453142.79	2215378.52	Картометрический метод	0.1	-
104	453141.90	2215377.71	Картометрический метод	0.1	-
105	453136.68	2215375.84	Картометрический метод	0.1	-
106	453134.00	2215374.50	Картометрический метод	0.1	-
107	453109.54	2215376.64	Картометрический метод	0.1	-
108	453098.05	2215377.32	Картометрический метод	0.1	-
109	453095.66	2215377.49	Картометрический метод	0.1	-
110	453078.28	2215369.83	Картометрический метод	0.1	-
111	453067.27	2215364.98	Картометрический метод	0.1	-
112	453029.96	2215348.54	Картометрический метод	0.1	-
113	453025.86	2215342.58	Картометрический метод	0.1	-
114	453016.68	2215332.02	Картометрический метод	0.1	-
115	453010.88	2215326.90	Картометрический метод	0.1	-
116	453008.79	2215324.97	Картометрический метод	0.1	-
117	452998.02	2215319.89	Картометрический метод	0.1	-
118	452962.88	2215301.90	Картометрический метод	0.1	-
119	452942.48	2215296.94	Картометрический метод	0.1	-
120	452918.28	2215292.38	Картометрический метод	0.1	-
121	452899.58	2215289.44	Картометрический метод	0.1	-
122	452880.20	2215292.98	Картометрический метод	0.1	-
123	452863.60	2215292.18	Картометрический метод	0.1	-
124	452853.26	2215293.17	Картометрический метод	0.1	-
125	452832.20	2215281.26	Картометрический метод	0.1	-
126	452834.81	2215275.23	Картометрический метод	0.1	-
127	452840.80	2215269.05	Картометрический метод	0.1	-
128	452845.75	2215263.95	Картометрический метод	0.1	-
129	452812.60	2215220.35	Картометрический метод	0.1	-
130	452746.51	2215281.10	Картометрический метод	0.1	-
131	452689.90	2215251.63	Картометрический метод	0.1	-
132	452642.91	2215294.82	Картометрический метод	0.1	-
133	452494.83	2215217.72	Картометрический метод	0.1	-
134	452507.61	2215193.17	Картометрический метод	0.1	-
135	452561.79	2215089.10	Картометрический метод	0.1	-
136	452546.67	2215077.63	Картометрический метод	0.1	-
137	452537.00	2215069.57	Картометрический метод	0.1	-
138	452543.01	2215061.75	Картометрический метод	0.1	-
139	452533.52	2215054.71	Картометрический метод	0.1	-
140	452517.92	2215044.69	Картометрический метод	0.1	-
141	452506.10	2215028.59	Картометрический метод	0.1	-
142	452517.58	2214981.53	Картометрический метод	0.1	-
143	452558.87	2214929.72	Картометрический метод	0.1	-
144	452554.06	2214927.09	Картометрический метод	0.1	-
145	452554.14	2214926.44	Картометрический метод	0.1	-
146	452554.38	2214924.27	Картометрический метод	0.1	-
147	452539.82	2214892.77	Картометрический метод	0.1	-
148	452497.32	2214800.86	Картометрический метод	0.1	-
149	452499.40	2214799.92	Картометрический метод	0.1	-
150	452426.13	2214742.88	Картометрический метод	0.1	-
151	452628.54	2214741.62	Картометрический метод	0.1	-
152	452628.75	2214741.52	Картометрический метод	0.1	-
153	452703.01	2214839.87	Картометрический метод	0.1	-
154	452707.50	2214837.53	Картометрический метод	0.1	-
155	452761.75	2214806.15	Картометрический метод	0.1	-
1	452887.49	2214733.33	Картометрический метод	0.1	-
156	453823.76	2215618.15	Картометрический метод	0.1	-
157	453759.93	2215633.78	Картометрический метод	0.1	-
158	453761.05	2215634.99	Картометрический метод	0.1	-

Сведения о местоположении границ объекта <sup>5</sup>					
1. Система координат: МСК-63					
2. Сведения о характерных точках границ объекта					
Обозначение характерных точек границ	Координаты, м		Метод определения координат характерной точки <sup>6</sup>	Средняя квадрати- ческая погрешность положения характерной точки (Мт), м	Описание <sup>7</sup> обозначения точки на местности (при наличии)
	Х	У			
1	2	3	4	5	6
159	453823.72	2215702.79	Картометрический метод	0.1	-
160	453838.39	2215715.65	Картометрический метод	0.1	-
161	453875.42	2215671.64	Картометрический метод	0.1	-
162	453863.36	2215661.06	Картометрический метод	0.1	-
163	453863.09	2215660.83	Картометрический метод	0.1	-
164	453862.90	2215660.63	Картометрический метод	0.1	-
156	453823.76	2215618.15	Картометрический метод	0.1	-
165	452772.52	2214960.05	Картометрический метод	0.1	-
166	452767.68	2214965.78	Картометрический метод	0.1	-
167	452741.88	2214996.72	Картометрический метод	0.1	-
168	452762.62	2215013.55	Картометрический метод	0.1	-
169	452793.67	2214976.85	Картометрический метод	0.1	-
165	452772.52	2214960.05	Картометрический метод	0.1	-
170	453532.70	2215394.18	Картометрический метод	0.1	-
171	453501.95	2215427.38	Картометрический метод	0.1	-
172	453528.30	2215448.51	Картометрический метод	0.1	-
173	453558.19	2215417.11	Картометрический метод	0.1	-
170	453532.70	2215394.18	Картометрический метод	0.1	-
174	454353.17	2215729.78	Картометрический метод	0.1	-
175	454347.13	2215769.89	Картометрический метод	0.1	-
176	454343.38	2215795.20	Картометрический метод	0.1	-
177	454342.56	2215802.86	Картометрический метод	0.1	-
178	454326.38	2215913.02	Картометрический метод	0.1	-
179	454321.94	2215943.02	Картометрический метод	0.1	-
180	454320.58	2215951.46	Картометрический метод	0.1	-
181	454320.25	2215953.50	Картометрический метод	0.1	-
182	454316.50	2215977.22	Картометрический метод	0.1	-
183	454307.10	2216038.50	Картометрический метод	0.1	-
184	454305.38	2216049.70	Картометрический метод	0.1	-
185	454304.20	2216056.95	Картометрический метод	0.1	-
186	454280.44	2216208.50	Картометрический метод	0.1	-
187	454279.88	2216209.83	Картометрический метод	0.1	-
188	454207.13	2216185.92	Картометрический метод	0.1	-
189	454177.31	2216176.13	Картометрический метод	0.1	-
190	453998.63	2216117.92	Картометрический метод	0.1	-
191	453991.81	2216115.64	Картометрический метод	0.1	-
192	453987.36	2216114.10	Картометрический метод	0.1	-
193	454006.06	2215986.10	Картометрический метод	0.1	-
194	454047.05	2215915.94	Картометрический метод	0.1	-
195	454080.77	2215895.44	Картометрический метод	0.1	-
174	454353.17	2215729.78	Картометрический метод	0.1	-
196	454335.28	2215537.43	Картометрический метод	0.1	-
197	454368.57	2215574.74	Картометрический метод	0.1	-
198	454097.83	2215816.29	Картометрический метод	0.1	-
199	454058.56	2215784.32	Картометрический метод	0.1	-
200	454091.82	2215754.64	Картометрический метод	0.1	-
201	454241.93	2215620.72	Картометрический метод	0.1	-
196	454335.28	2215537.43	Картометрический метод	0.1	-

### Раздел 3

#### Сведения о местоположении изменённых (уточнённых) границ объекта<sup>8</sup>

1. Система координат \_\_\_\_\_ –

#### 2. Сведения о характерных точках границ объекта

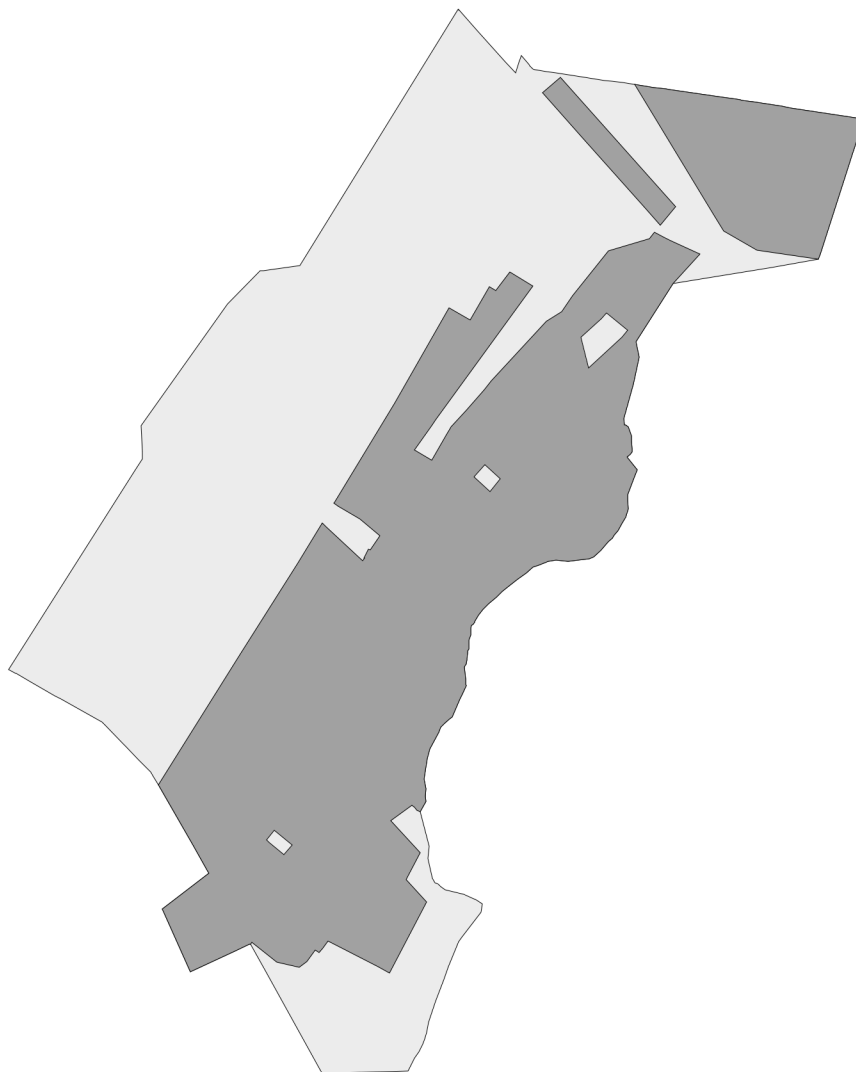
Обозначение характерных точек границ	Существующие координаты, м		Изменённые (уточнённые) координаты, м		Метод определения координат характерной точки	Средняя квадратиче- ская погреш- ность положе- ния характерн ой точки (Mt), м	Описание обозначения точки на местности (при наличии)
	X	Y	X	Y			
1	2	3	4	5	6	7	8
–							
					-	-	-

#### 3. Сведения о характерных точках части (частей) границы объекта

Обозначение характерных точек границ	Существующие координаты, м		Изменённые (уточнённые) координаты, м		Метод определения координат характерной точки	Средняя квадратиче- ская погреш- ность положе- ния характерн ой точки (Mt), м	Описание обозначения точки на местности (при наличии)
	X	Y	X	Y			
1	2	3	4	5	6	7	8
Часть № -							
					-	-	-

## Раздел 4

### План границ объекта<sup>9</sup>



Масштаб: в 1 см - 158 м

Территориальная зона Ж1

Используемые условные знаки и обозначения:



Граница населенного пункта



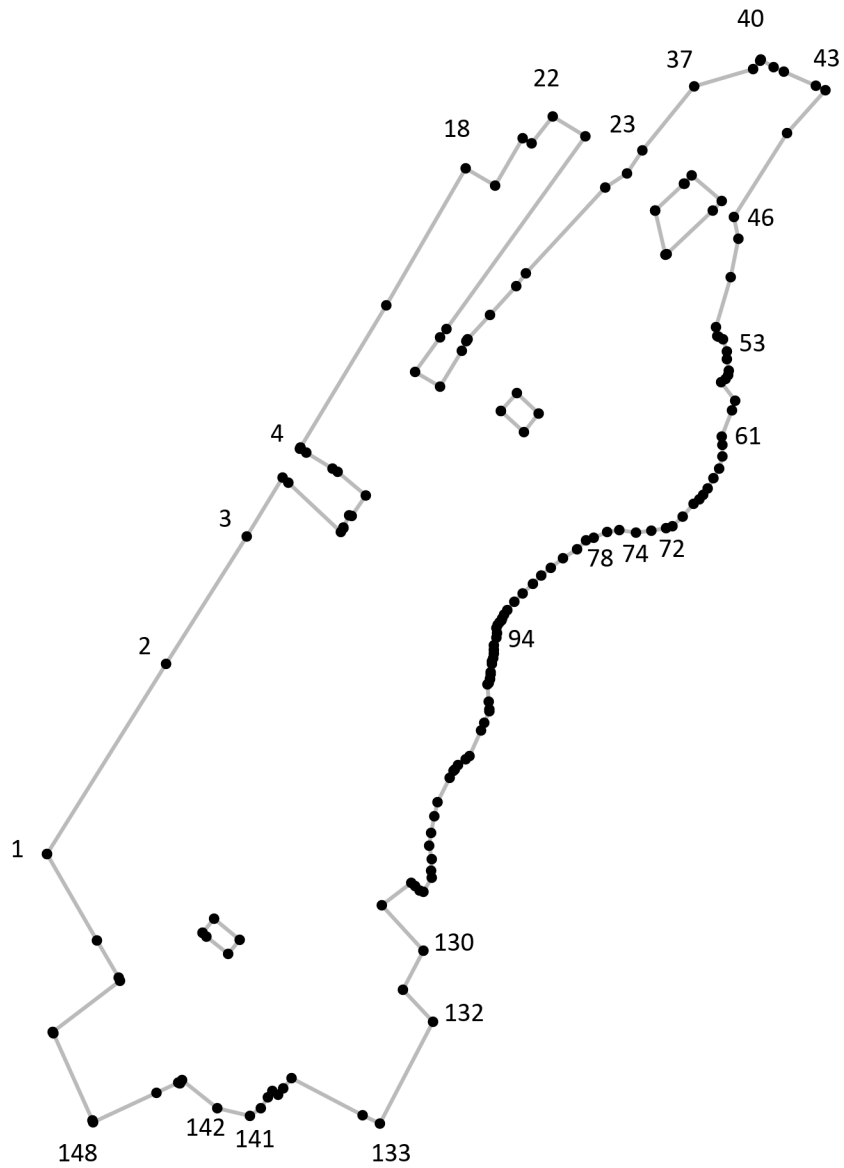
Граница территориальной зоны

Подпись \_\_\_\_\_ Дата «\_\_» \_\_\_\_\_ 20\_\_ г.

Место для оттиска печати лица, составившего описание местоположения границ объекта

## Раздел 4

### План границ объекта<sup>9</sup>



Масштаб: в 1 см - 110 м

Территориальная зона Ж1, часть 1

Используемые условные знаки и обозначения:



Граница территориальной зоны



Поворотная точка

13

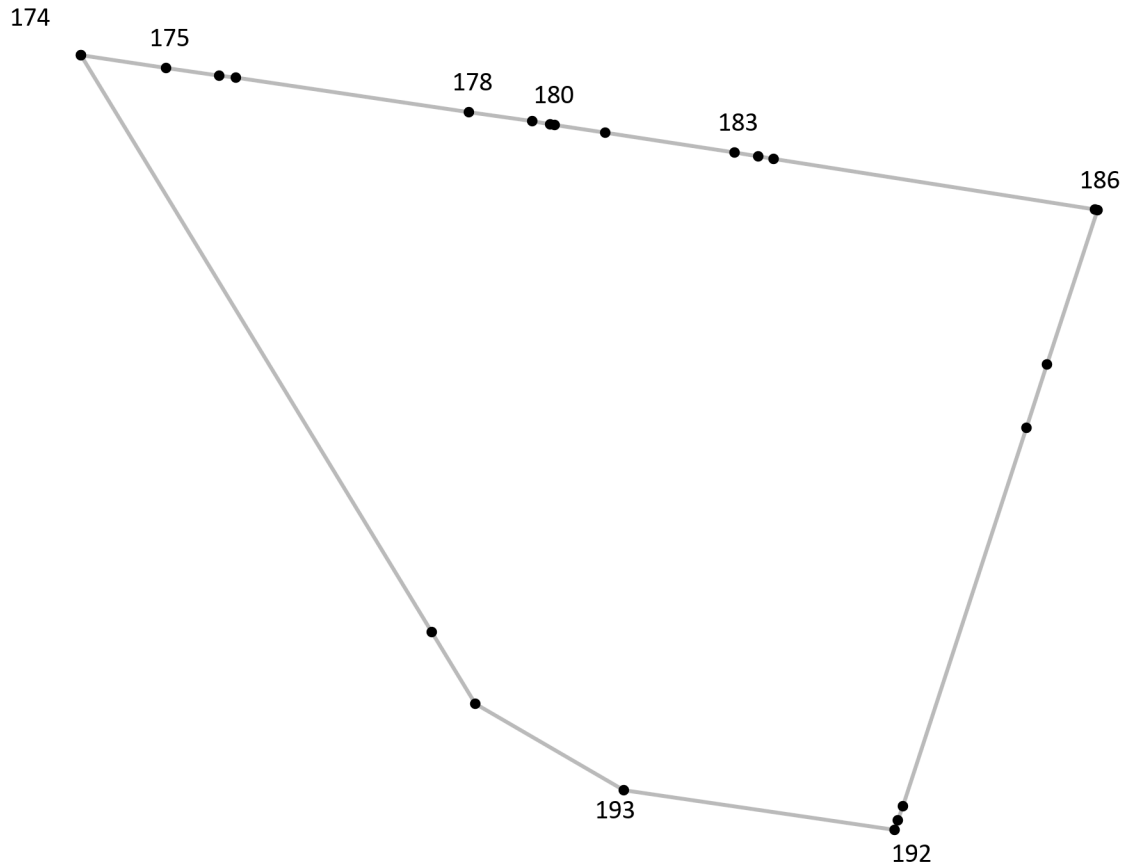
Подпись точки

Подпись \_\_\_\_\_ Дата «\_\_» \_\_\_\_\_ 20\_\_ г.

Место для оттиска печати лица, составившего описание местоположения границ объекта

## Раздел 4

### План границ объекта<sup>9</sup>



Масштаб: в 1 см - 36 м

Территориальная зона Ж1, часть 2

Используемые условные знаки и обозначения:



Граница территориальной зоны



Поворотная точка

13

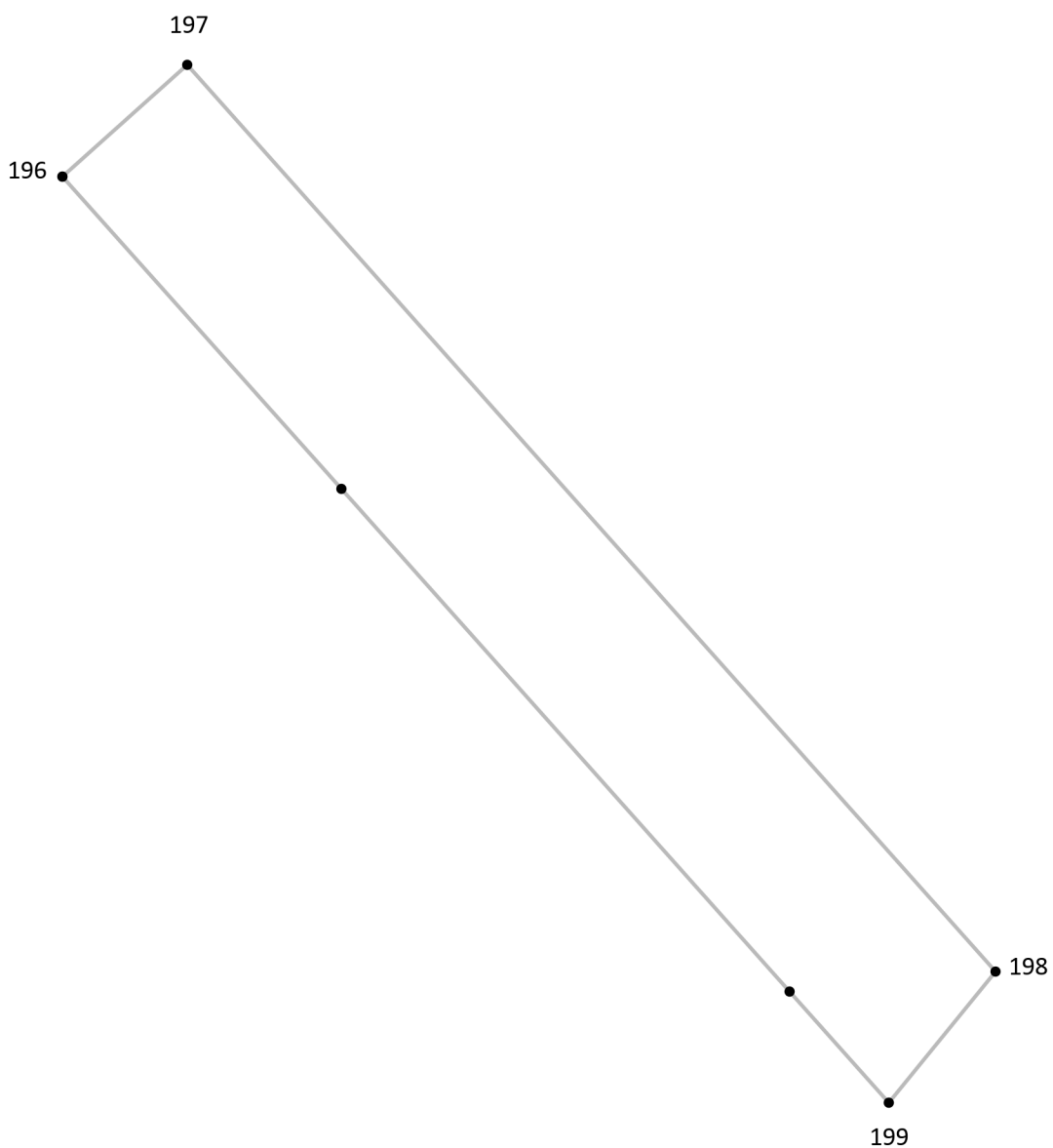
Подпись точки

Подпись \_\_\_\_\_ Дата « \_\_\_ » \_\_\_\_\_ 20\_\_ г.

Место для оттиска печати лица, составившего описание местоположения границ объекта

## Раздел 4

### План границ объекта<sup>9</sup>



Масштаб: в 1 см - 22 м

Территориальная зона Ж1, часть 3

Используемые условные знаки и обозначения:



Граница территориальной зоны



Поворотная точка

13

Подпись точки

Подпись \_\_\_\_\_ Дата « \_\_\_ » \_\_\_\_\_ 20\_\_ г.

Место для оттиска печати лица, составившего описание местоположения границ объекта



---

<sup>1</sup> Графическое описание местоположения границ населенных пунктов, территориальных зон, особо охраняемых природных территорий и зон с особыми условиями использования территории (далее - Описание местоположения границ) составляется по результатам работ по определению координат характерных точек границ населенных пунктов, территориальных зон, особо охраняемых природных территорий и зон с особыми условиями использования территории либо части (частей) таких границ.

Описание местоположения границ составляется с использованием сведений Единого государственного реестра недвижимости, Единой электронной картографической основы, картографического материала, материалов дистанционного зондирования (далее - картографическая основа), а также по данным измерений, полученных на местности.

<sup>2</sup> В строке «Местоположение объекта» раздела «Сведения об объекте» приводится описание расположения объекта с указанием наименования субъекта Российской Федерации, муниципального образования, населенного пункта.

<sup>3</sup> В строке «Площадь объекта +/- величина погрешности определения площади (P +/- Дельта P)» раздела «Сведения об объекте» указываются площадь объекта и предельно допустимая погрешность определения такой площади, если определение площади объекта предусмотрено соответствующим договором подряда, заключаемым между заказчиком и исполнителем работ по определению местоположения объекта.

Площадь объекта указывается в квадратных метрах с округлением до 1 кв. метра.

<sup>4</sup> В строке «Иные характеристики объекта» раздела «Сведения об объекте» указываются иные характеристики объекта (при необходимости).

<sup>5</sup> В разделе «Сведения о местоположении границ объекта» указываются:  
система координат, используемая для ведения Единого государственного реестра недвижимости, в том числе номера соответствующих зон картографической проекции;  
сведения о характерных точках границ объекта;  
сведения о характерных точках части (частей) границы объекта.

Для обозначения характерных точек границ объекта используются арабские цифры. Для всех характерных точек границ объекта работ либо частей таких границ применяется сквозная нумерация.

Список характерных точек границ объекта в реквизитах «Сведения о характерных точках границ объекта» и «Сведения о характерных точках части (частей) границы объекта» должен завершаться номером начальной точки в случае, если такие границы представлены в виде замкнутого контура.

Реквизит «Сведения о характерных точках части (частей) границы объекта» заполняется в случае подготовки описания местоположения части (частей) границы объекта и (или) местоположения границ частей объекта, если законодательством Российской Федерации допускается описание местоположения границы в виде отдельных ее участков или описание границ частей объекта, в том числе в отношении территорий (подзон). В этом случае реквизит «Сведения о характерных точках границ объекта» не заполняется.

В реквизите «Сведения о характерных точках части (частей) границы объекта» границы частей объектов представляются в виде замкнутого контура.

Значения координат характерных точек границ объекта приводятся в метрах с округлением до 0,01 метра в указанной системе координат.

<sup>6</sup> В зависимости от примененных при выполнении работ методов определения координат характерных точек границ объекта в графе «Метод определения координат характерной точки» реквизита «Сведения о характерных точках границ объекта» указываются:

геодезический метод (метод триангуляции, полигонометрии, трилатерации, метод прямых, обратных или комбинированных засечек и иные геодезические методы);  
метод спутниковых геодезических измерений (определений);  
фотограмметрический метод;  
картометрический метод.

<sup>7</sup> Графа «Описание обозначения точки на местности (при наличии)» реквизита «Сведения о характерных точках границ объекта» заполняется в случае, если характерная точка обозначена на местности специальным информационным знаком. В остальных случаях в графе проставляется прочерк.

<sup>8</sup> Требования к заполнению раздела «Сведения о местоположении измененных (уточненных) границ объекта» аналогичны требованиям к заполнению раздела «Сведения о местоположении границ объекта».

Раздел «Сведения о местоположении измененных (уточненных) границ объекта» заполняется в случае, если сведения о местоположении изменяемых (уточняемых) границ объекта были внесены в Единый государственный реестр недвижимости.

<sup>9</sup> План границ объекта оформляется в масштабе, обеспечивающем читаемость местоположения границ объекта, с отображением характерных точек границ объекта, читаемых в таком масштабе.

План границ объекта оформляется в виде, совмещенном с картографической основой.

На плане границ объекта отображаются:

границы объекта (читаемые в выбранном масштабе характерные точки и части границ);  
установленные границы административно-территориальных образований;  
границы природных объектов и (или) объектов искусственного происхождения (если местоположение отдельных частей границ объекта определено через местоположение указанных объектов);  
необходимые обозначения;  
используемые условные знаки;  
выбранный масштаб.